

DC à la carte



Beysstraat 108, 1770 Liedekerke
23762D1141/00C002

Locatie
Omgeving
Kadaster
Gewestplan
Water
Natuur
Recht van voorkoop
Beschermd onroerend erfgoed
Vastgestelde inventarissen
Wetenschappelijke inventarissen
Unesco werelderfgoed
Historische kaarten
Wonen

Dossier: 2026-0198/001

Locatie



Dossier: 2026-0198/001

Omgeving



Kadaster

Meest recente toestand



eservices.minfin.fgov.be

Dossier: 2026-0198/001

Fiscale toestand



eservices.minfin.fgov.be

Gewestplan



www.geopunt.be

[Gewestplan legende](#)

Dossier: 2026-0198/001

Water

Overstromingsgevoelige gebieden pluviaal (door hevige neerslag)



Overstromingsgevoelige gebieden fluviaal (uit waterlopen)



Beysstraat 108, 1770 Liedekerke

Overstromingsgevoelige gebieden vanuit de zee



Signaalgebieden



Dossier: 2026-0198/001

Beysstraat 108, 1770 Liedekerke

Recent overstromede gebieden (2017)



Risicozones overstrooming (2017)



Dossier: 2026-0198/001

Beysstraat 108, 1770 Liedekerke

Van nature overstroombare gebieden



Watergevoelige openruimtegebieden



Dossier: 2026-0198/001

Natuur

Bosreferentielaag 2000



Groenkaart Vlaanderen (2021)



Beysstraat 108, 1770 Liedekerke

Boskartering 1990



Digitale boswizer 2021



Dossier: 2026-0198/001

Beysstraat 108, 1770 Liedekerke

Digitale boswijzer 2018



Digitale boswijzer 2015



Dossier: 2026-0198/001

Beysstraat 108, 1770 Liedekerke

Digitale boswijzer 2012



Digitale boswijzer 2009



Dossier: 2026-0198/001

PFAS



VEN en IVON



www.geopunt.be

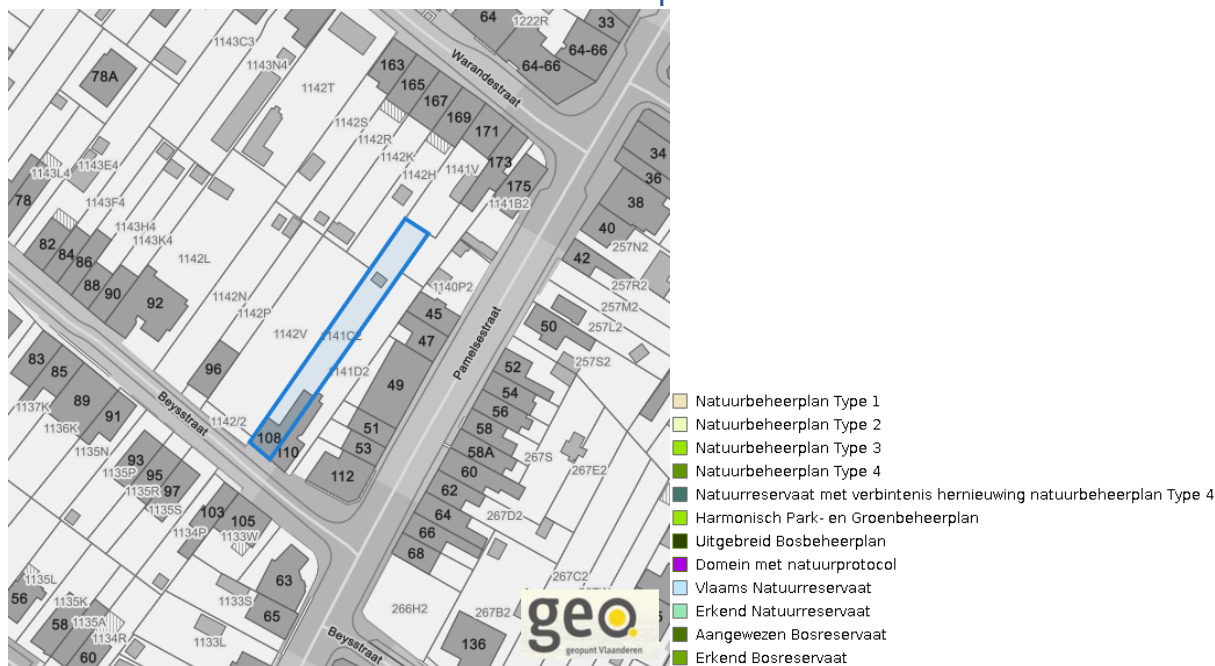
Beysstraat 108, 1770 Liedekerke

Jachtterreinen



www.geopunt.be

Natuurbeheerplannen

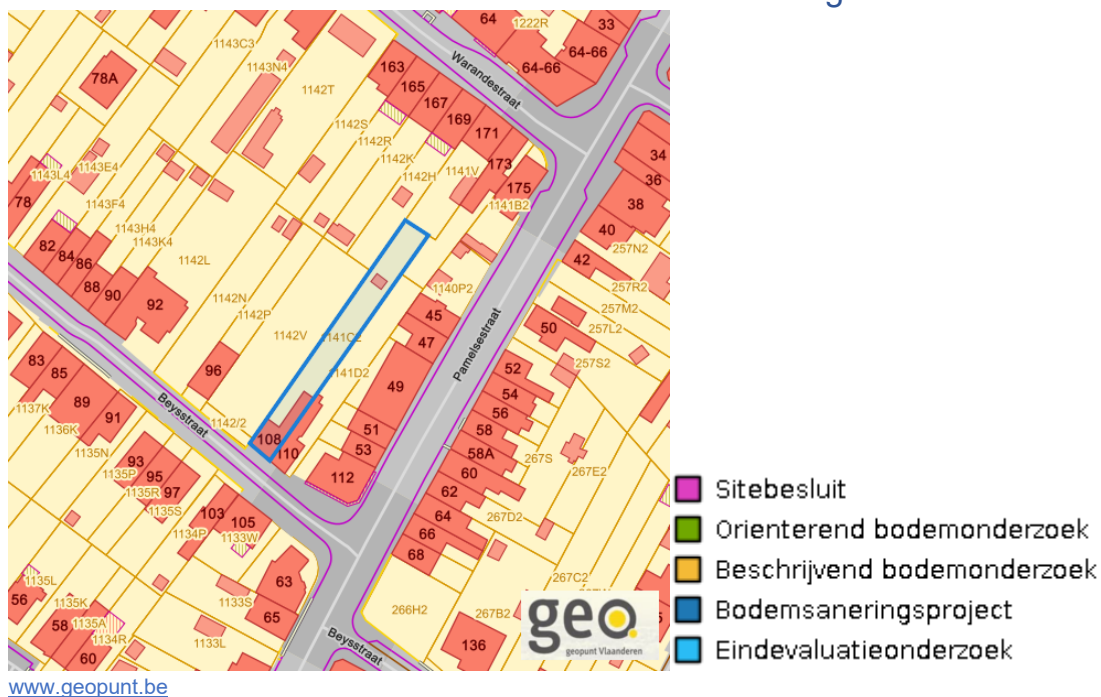


www.geopunt.be

Dossier: 2026-0198/001

Beysstraat 108, 1770 Liedekerke

Bodemonderzoeken en saneringen



Dossier: 2026-0198/001

Recht van voorkoop

Vlaams voorkooprecht



www.geopunt.be

Recht van voorkoop afbakening



www.geopunt.be

Dossier: 2026-0198/001

Beysstraat 108, 1770 Liedekerke

Detailkaarten recht van voorkoop

Detailkaarten recht van voorkoop pagina 1

Rvv: Ruimtelijke ordening



Dossier: 2026-0198/001

Document: DC à la carte - VLANED - DC
Kaarten: 14/04/2026 - 2xwij37bt1ebx50jlmzmq4qfryk5q16y0cggjv

Beysstraat 108, 1770 Liedekerke

Detailkaarten recht van voorkoop pagina 2

Rvv: Ruilverkaveling



Rvv: Havengebieden



Dossier: 2026-0198/001

Beysstraat 108, 1770 Liedekerke

Detailkaarten recht van voorkoop pagina 3

Rvv: de Vlaamse waterweg



Rvv: Complexe Projecten



Dossier: 2026-0198/001

Beysstraat 108, 1770 Liedekerke

Detailkaarten recht van voorkoop pagina 4

Rvw: Oeverzones en overstromingsgebieden



Rvw: Natuurreservaten



Dossier: 2026-0198/001

Beysstraat 108, 1770 Liedekerke

Detailkaarten recht van voorkoop pagina 5

Rvv: Landinrichtingsplan en inrichtingsnota



Rvv: Natuurinrichtingsprojecten



Dossier: 2026-0198/001

Beysstraat 108, 1770 Liedekerke

Detailkaarten recht van voorkoop pagina 6

Rvv: Vlaams Ecologisch Network

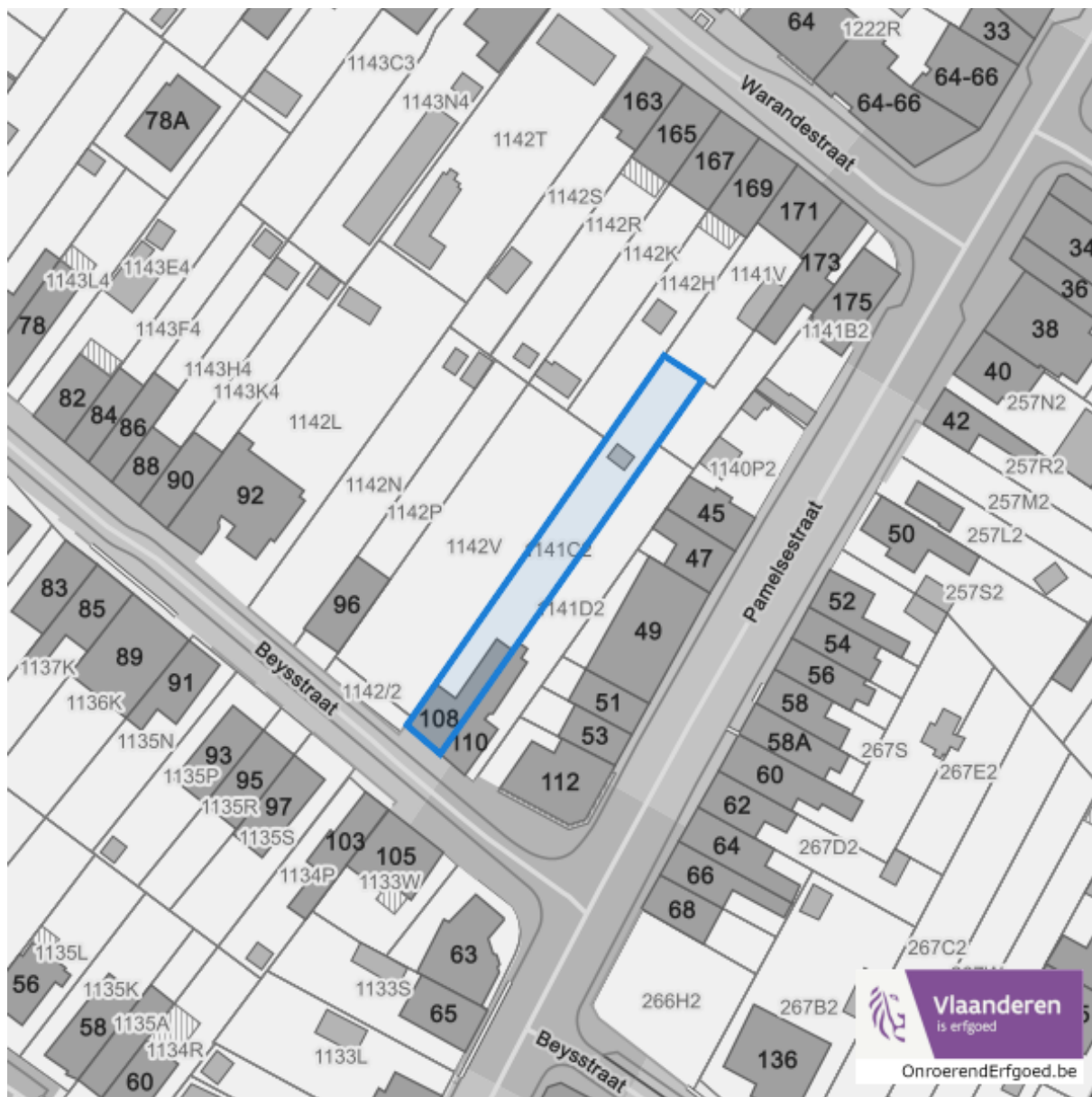


Rvv: Speciale beschermingszones natuur



Dossier: 2026-0198/001

Beschermd onroerend erfgoed



Dossier: 2026-0198/001

Detailkaarten beschermd onroerend erfgoed

Detailkaarten beschermd onroerend erfgoed pagina 1

Beschermdede archeologische sites


 Beschermdede archeologische site

Beschermdede cultuurhistorische landschappen

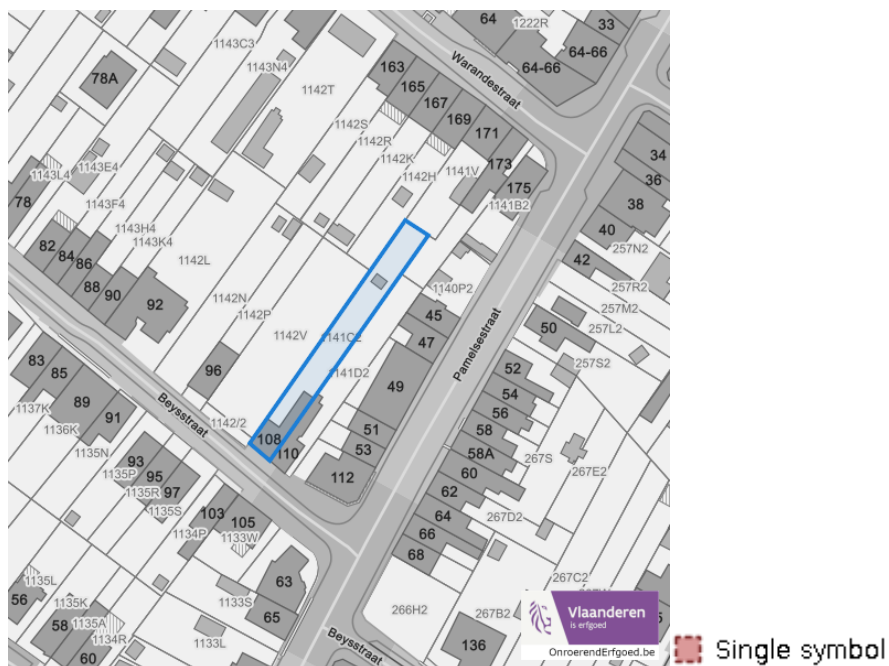

 Beschermdede landschap

Dossier: 2026-0198/001

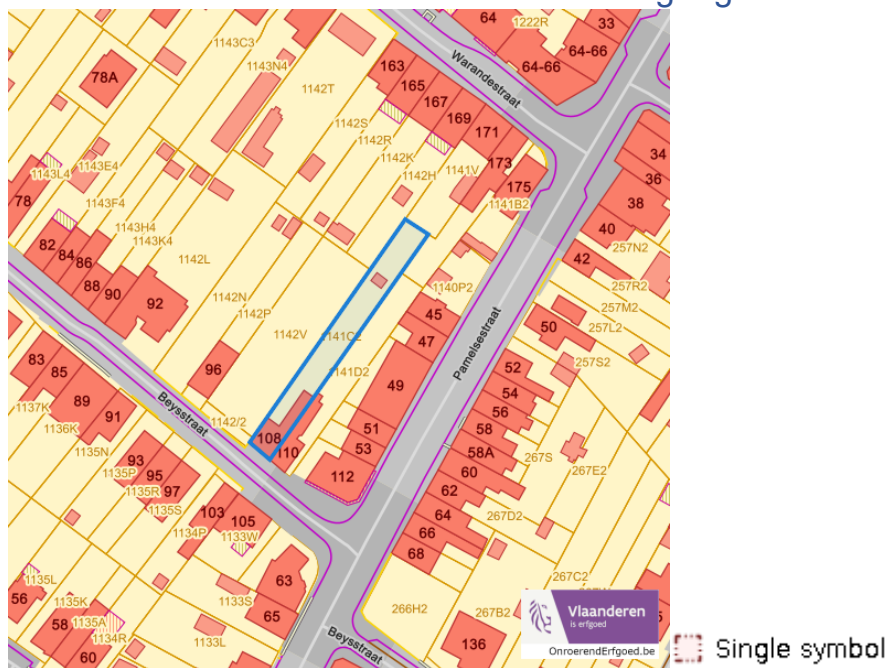
Beysstraat 108, 1770 Liedekerke

Detailkaarten beschermd onroerend erfgoed pagina 2

Beschermde monumenten



Beschermde overgangszones

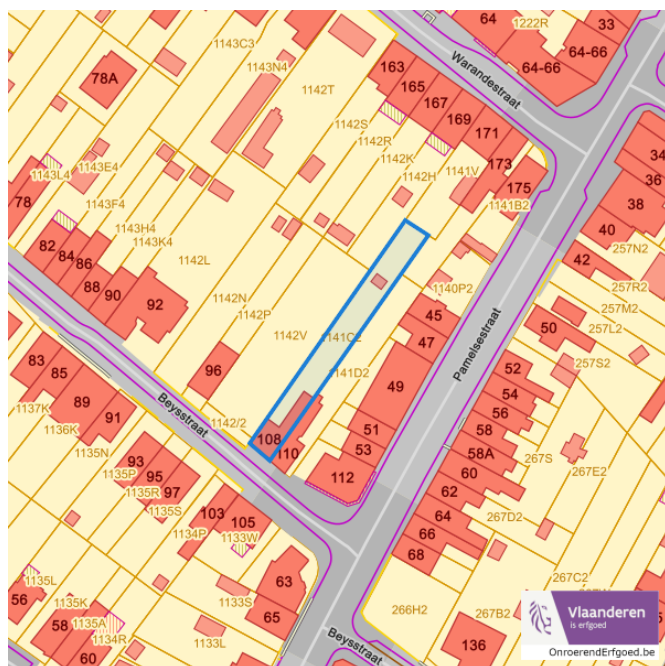


Dossier: 2026-0198/001

Beysstraat 108, 1770 Liedekerke

Detailkaarten beschermd onroerend erfgoed pagina 3

Beschermd stads en dorpsgezichten



■ Beschermd stads- en dorpsgezicht

Dossier: 2026-0198/001

Vastgestelde inventarissen



Dossier: 2026-0198/001

Detailkaarten vastgestelde inventarissen

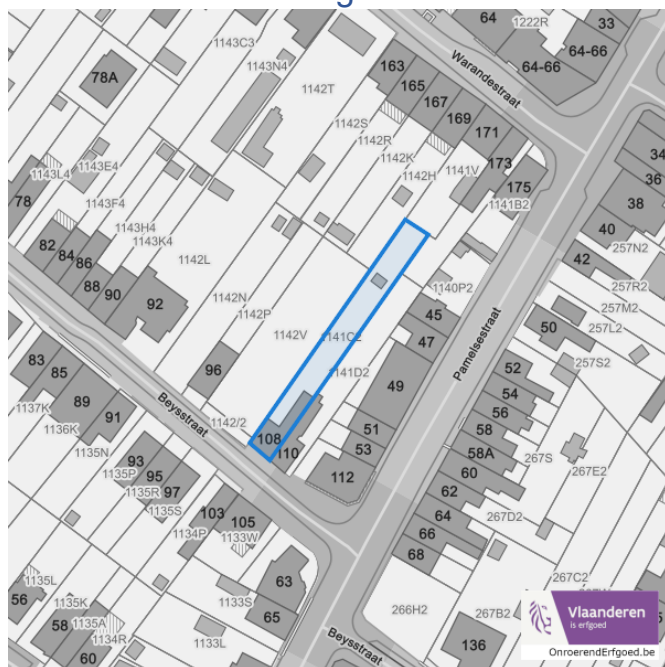
Detailkaarten vastgestelde inventaris pagina 1

Vastgestelde inventaris: Archeologische zones



Vastgestelde afgebakende archeologische zone

Vastgestelde inventaris: Bouwkundig erfgoed



Item uit de vastgestelde inventaris bouwkundig erfgoed

Dossier: 2026-0198/001

Beysstraat 108, 1770 Liedekerke

Detailkaarten vastgestelde inventaris pagina 2

Vastgestelde inventaris: Houtige beplanting met erfgoedwaarde
 %vastgestelde_inventaris_houtige_bepanting_met_erfgoedwaarde
 scale=55%vastgestelde_inventaris_houtige_bepanting_met_erfgoedwaarde_legend
 scale=45%

Vastgestelde inventaris: Historische tuinen en parken



■ Vastgestelde inventaris park en tuin

Dossier: 2026-0198/001

Beysstraat 108, 1770 Liedekerke

Detailkaarten vastgestelde inventaris pagina 3

Vastgestelde inventaris: Relicten landschapsatlas



Dossier: 2026-0198/001

Detailkaarten wetenschappelijke inventarissen

Detailkaarten wetenschappelijke inventarissen pagina 1

Bouwkundige elementen



Archeologische gehelen



Dossier: 2026-0198/001

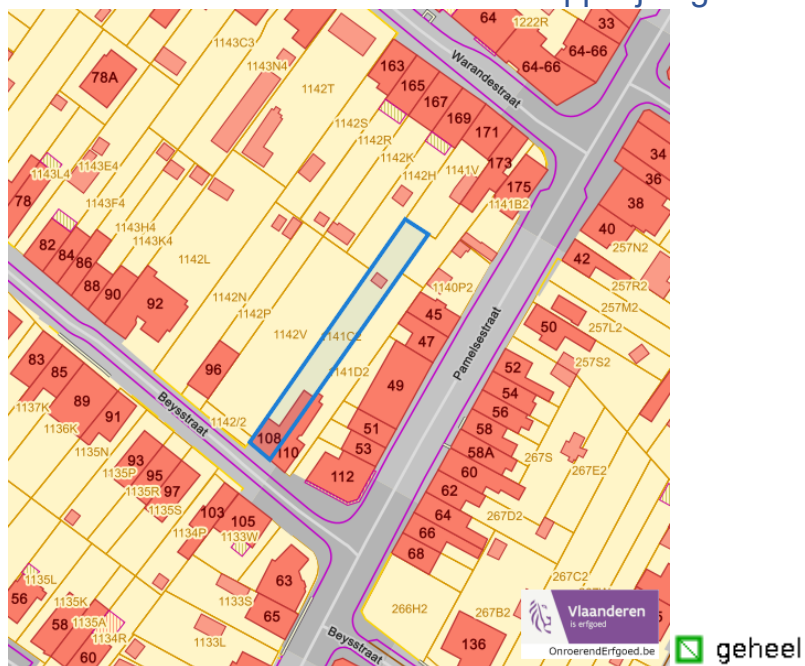
Beysstraat 108, 1770 Liedekerke

Detailkaarten wetenschappelijke inventarissen pagina 2

Landschappelijke elementen



Landschappelijke gehelen



Dossier: 2026-0198/001

Unesco werelderfgoed



Dossier: 2026-0198/001

Detailkaarten Unesco werelderfgoed

Unesco: Bufferzones



Unesco: Kernzones



Historische kaarten

Atlas der Buurtwegen (ca 1840)

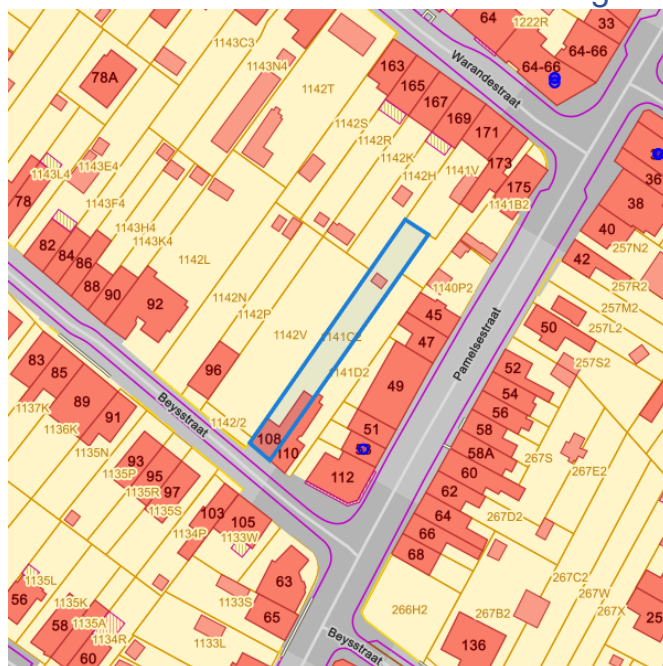


www.geopunt.be

Dossier: 2026-0198/001

Wonen

Woningkwaliteit



- Woningen met een conformiteitsattest
- Panden met een herstelvordering
- Vlaamse inventaris van ongeschikte en onbewoonbare woningen

www.geopunt.be

Conformiteitsattest gemeente beperkte duurtijd



Conformiteitsattest beperkte duurtijd

- Nee
- Ja



www.geopunt.be

Beysstraat 108, 1770 Liedekerke

Conformiteitsattest gemeente verplicht



Dossier: 2026-0198/001