

















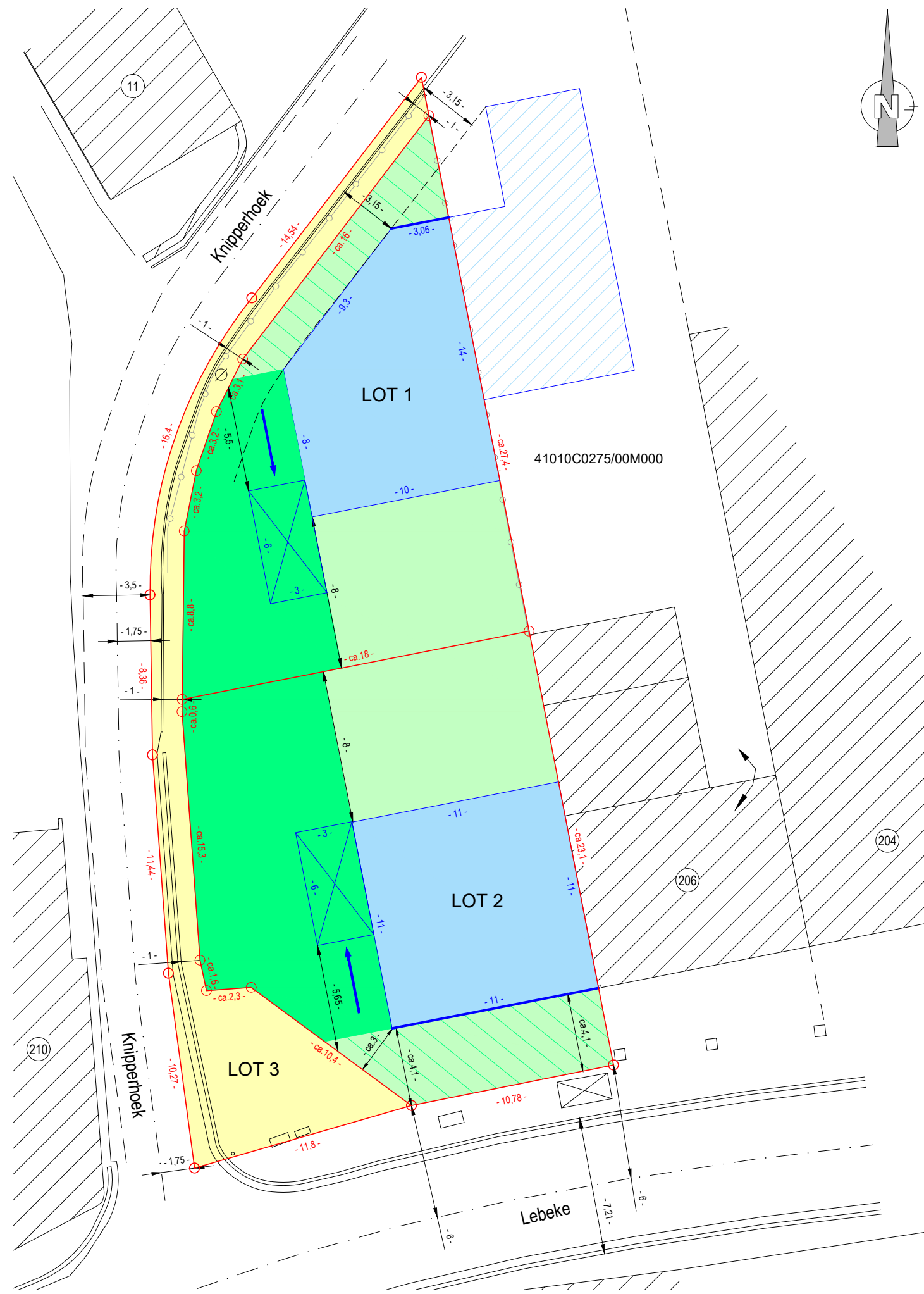


ONTWORPEN TOESTAND

Legende

-  nagel
-  brandkraan
-  putdeksel
-  elektriciteitspaal
-  perceelsgrens
-  constructielijn
-  kadastrale grens
-  afsluiting
-  bestaande bebouwing
-  rooilijn (dd25/05/1973)
-  bouwzone hoofdgebouw (kroonlijsthoogte max. 6,3m)
-  bouwzone aanpaler
-  voortuinstrook
-  zijtuinstrook
-  tuinstrook
-  gratis grondafstand
-  carport / garage
-  inrit carport / garage



VERKAVELINGSAANVRAAG

LIGGING
Lebeke 208 9406 Haaltert

KADASTER
Haaltert 2de Afdeling Sectie C Nr. 275/L

OPGEMETEN EN IN PLAN GEBRACHT DOOR
Naar waarheid opgemaakt te Scheldewindeke, op 13/06/2023

Benjamin van Bever
0489/63.89.95
Landmeter
Beëdigd voor de rechtbank van Eerste Aanleg te Gent
LAN 211881
verzekering ALLIANZ ZCN400066453



De Seranno landmeters BV

GEBASEERD OP

- Atlas der Buurtwegen
- Atlas der Waterlopen
- Landmeter Van Impe (dd08/01/2007) - Planreferentie 41010-10292
- Landmeter Van Bever (dd13/06/2023) - Planreferentie 41010-10455
- Kadastrale schetsen 1985/S1, 1993/S32
- Gemeentelijk rooiplan Lebeke - Nieuwstraat (KB dd25/05/1973)
- Wettelijke vermoedens

INFORMATIE BETREFFENDE HET PERCEEL

LOT 1 - ca. 336m²

LOT 2 - ca. 410m²

LOT 3 - ca. 150m²

Alle afstanden en oppervlaktes zijn benaderend; de voorgestelde loten zullen het voorwerp uitmaken van een opmeting bij vervreemding.

INFORMATIE BETREFFENDE DE AANPALENDE PERCELEN

- 41010C0275/00M000 bebouwd perceel / eengezinswoning

PLANNUMMER

2023/123

SCHAAL

1/250